



BEKANNTMACHUNG DER GEMEINDE LÜDERSBURG

Bebauungsplan Nr. 7 „Feuerwehr und Rettungswache Lüdersburg“ mit örtlicher Bauvorschrift Aufstellungsbeschluss und frühzeitige Beteiligung der Öffentlichkeit gemäß § 3 Abs. 1 BauGB

Der Rat der Gemeinde Lüdersburg hat in seiner Sitzung am 17.03.2022 die Aufstellung des Bebauungsplanes Nr. 7 „Feuerwehr und Rettungswache Lüdersburg“ mit örtlicher Bauvorschrift beschlossen.

Der Bebauungsplan Nr. 7 „Feuerwehr und Rettungswache Lüdersburg“ mit örtlicher Bauvorschrift soll den Bau einer Feuerwehr und einer Rettungswache in Lüdersburg ermöglichen.

Der Rat der Gemeinde Lüdersburg hat in seiner Sitzung am 17.03.2022 den Vorentwurf des Bebauungsplanes Nr. 7 „Feuerwehr und Rettungswache Lüdersburg“ mit örtlicher Bauvorschrift sowie die Begründung gebilligt und die Durchführung der frühzeitigen Öffentlichkeitsbeteiligung gem. § 3 Abs. 1 BauGB sowie der frühzeitigen Beteiligung der Behörden und sonstigen Träger öffentlicher Belange gem. § 4 Abs. 1 BauGB beschlossen.

Die Öffentlichkeit kann sich gemäß § 3 Abs. 1 BauGB in der Zeit

vom 30.03.2022 bis zum 04.05.2022

**im Gemeindebüro der Gemeinde Lüdersburg,
Lüdersburger Str. 32, 21379 Lüdersburg
während der Öffnungszeiten
montags von 18:00 – 19:30 Uhr**

sowie

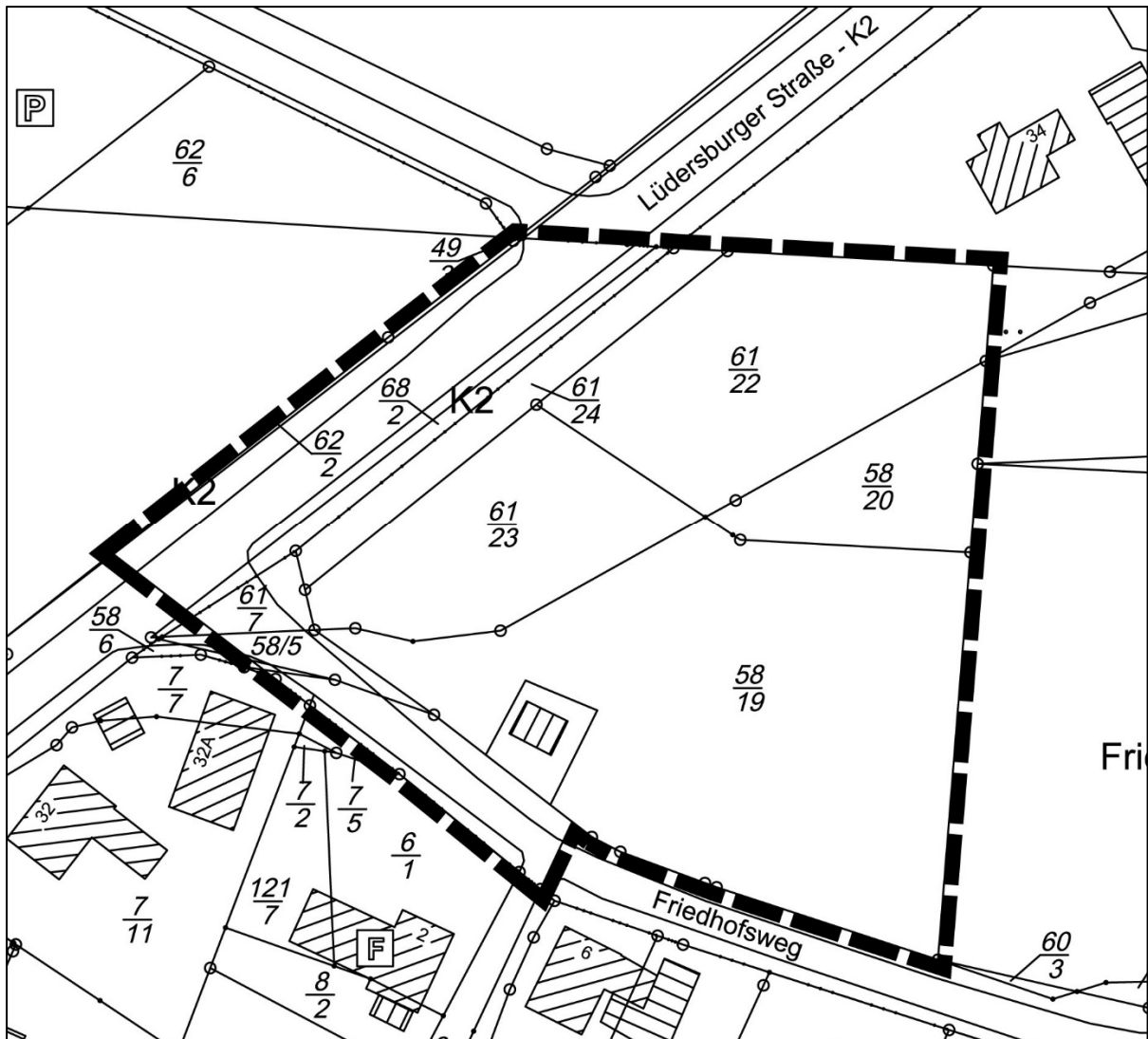
**in der Samtgemeindeverwaltung, Marktplatz 1, 21379 Scharnebeck
(auf dem Flur vor dem Büro 2.03) während der Dienststunden
montags - mittwochs 8:00 – 12:00 Uhr und 14:00 – 15:30 Uhr
donnerstags 8:00 – 12:00 Uhr und 14:00 – 18:00 Uhr
freitags 8:00 – 12:00 Uhr**


sowie


im Internet unter dem Link <https://www.gemeinde-luedersburg.de>

Über die allgemeinen Ziele und Zwecke der Planung, sich wesentlich unterscheidende Lösungen, die für die Neugestaltung oder Entwicklung des Gebiets in Betracht kommen, und die voraussichtlichen Auswirkungen der Planung unterrichten. Außerdem wird Gelegenheit zur Äußerung und Erörterung gegeben.

Der räumliche Geltungsbereich des Bebauungsplanes Nr. 7 „Feuerwehr und Rettungswache Lüdersburg“ mit örtlicher Bauvorschrift ist im anliegenden Übersichtsplan, Maßstab 1:1.000, mit einer unterbrochenen schwarzen Linie gekennzeichnet.



Quelle: Auszug aus den Geobasisdaten der Niedersächsischen Vermessungs- und Katasterverwaltung,
 © 2022  Landesamt für Geoinformation und Landesvermessung Niedersachsen (LGLN),
 Regionaldirektion Lüneburg.

 Räumlicher Geltungsbereich des Bebauungsplanes Nr. 7 „Feuerwehr und
 Rettungswache Lüdersburg“ mit örtlicher Bauvorschrift.

Maßstab: 1:1.000

Lüdersburg, den 22.03.2022

gez. Klaus Bockelmann
 Bürgermeister

ausgehängt am: 22.03.2022

abgenommen am: